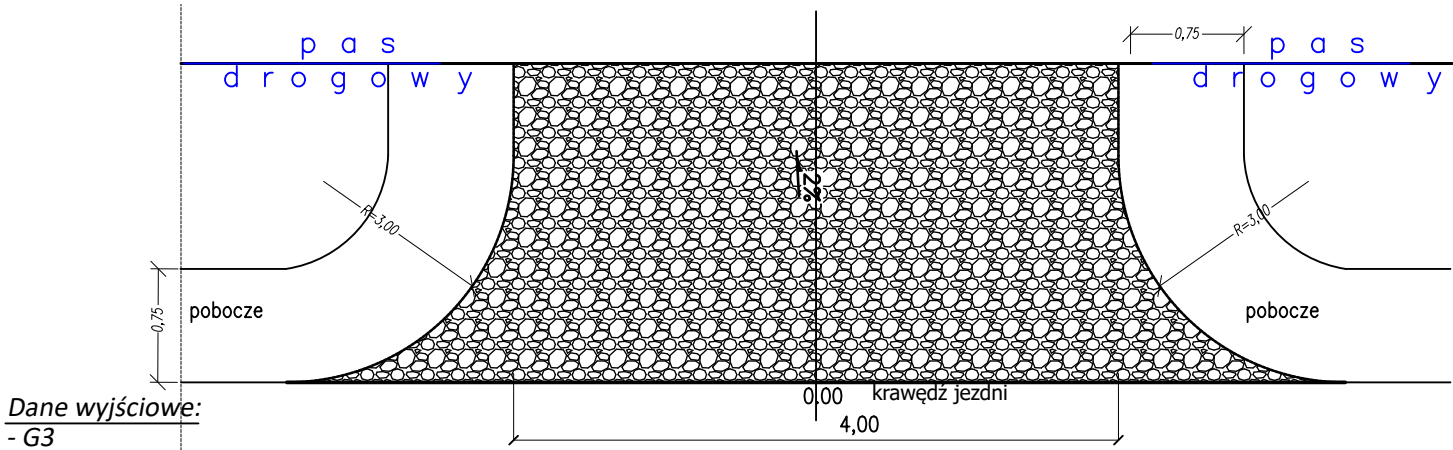
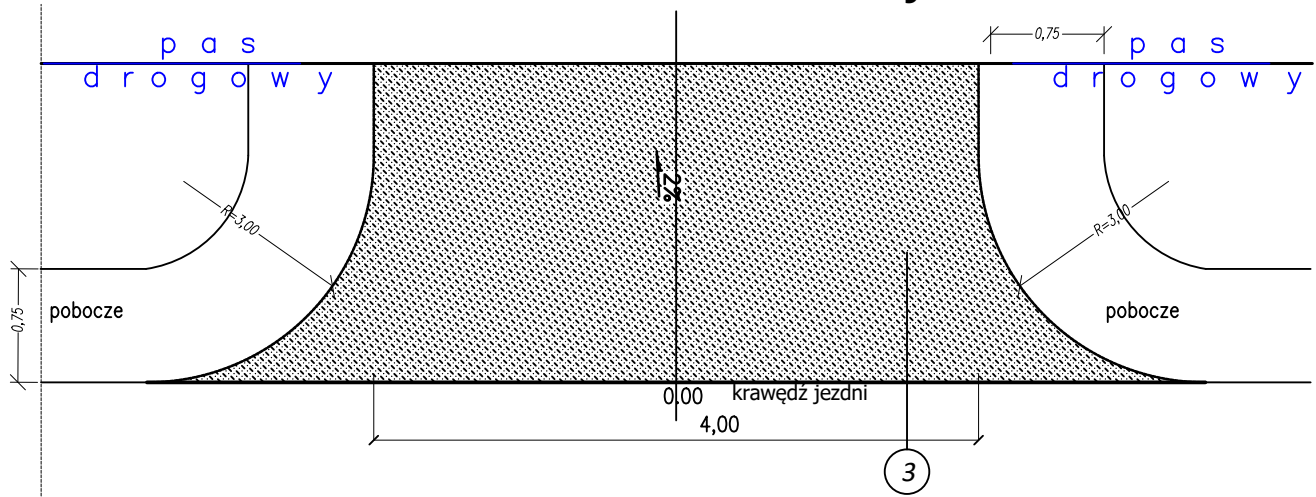


Zjazd zwykły wspólny do działek rolnych z mieszanki kruszyw



Dane wyjściowe:
- G3
- KR1
- "D"
- Vp=40km/h
- KR1*G3=0,50*1,20m=min. 60cm

Zjazd zwykły do posesji z mieszanki asfaltowej



Uwaga:
- warstwę podbudowy niezwiązanej skropić emulsją asfaltową w ilości 0,5 kg/m²,
- warstwę wiążącą skropić emulsją asfaltową w ilości 0,3 kg/m².

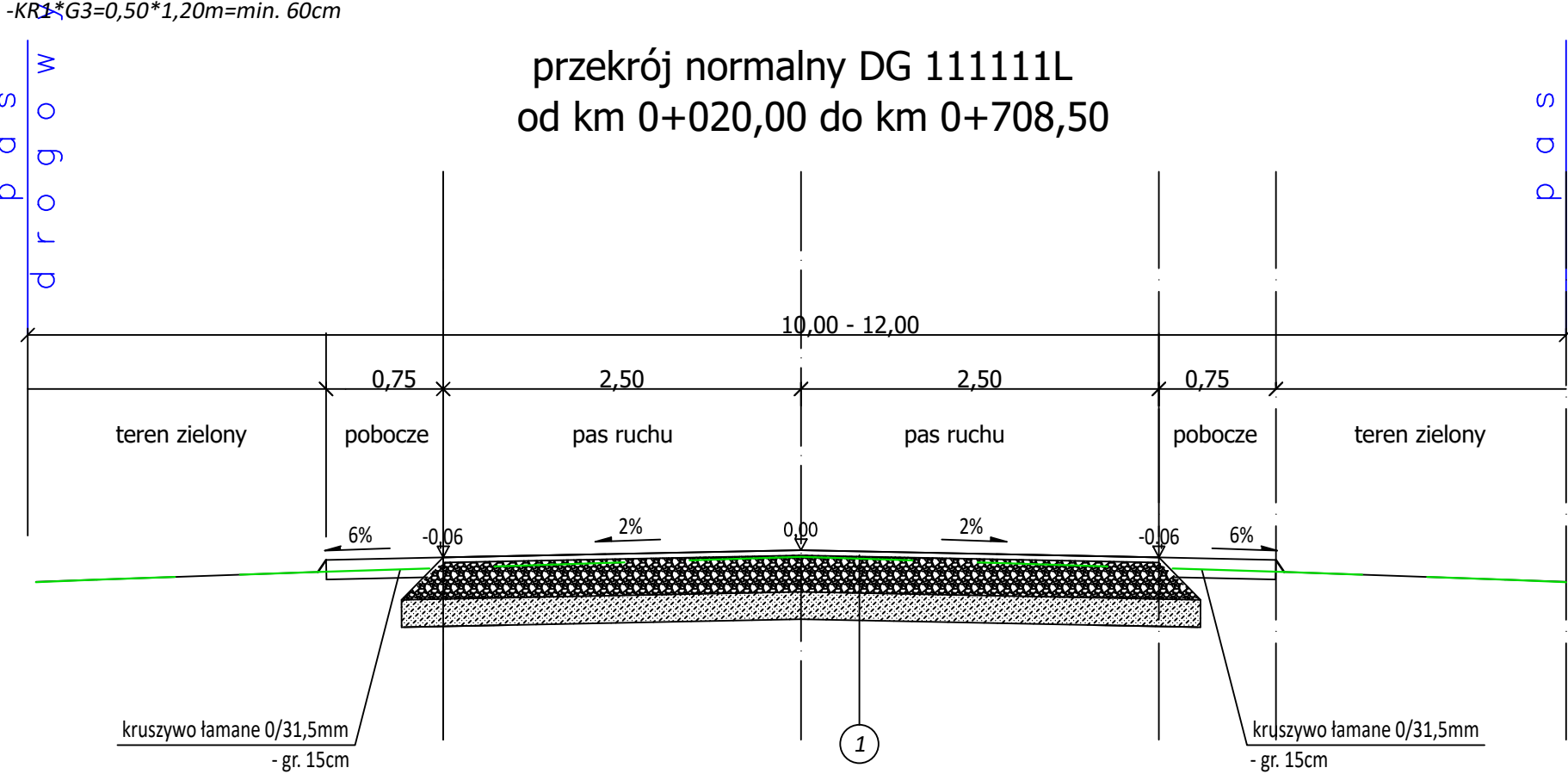
Proj. konstrukcja nawierzchni drogi gminnej

	1
w-wa ścieralna z AC11S 50/70	4 cm
w-wa wiążąca z AC16W 50/70	5 cm
kruszywo niezwiązane C90/3 0/31,5	20 cm
podbudowa pomocnicza z kruszywa związanego spoiwem o C 5/6	20 cm
piasek stabilizowany mechanicznie istniejące podłoże gruntowe	10 cm

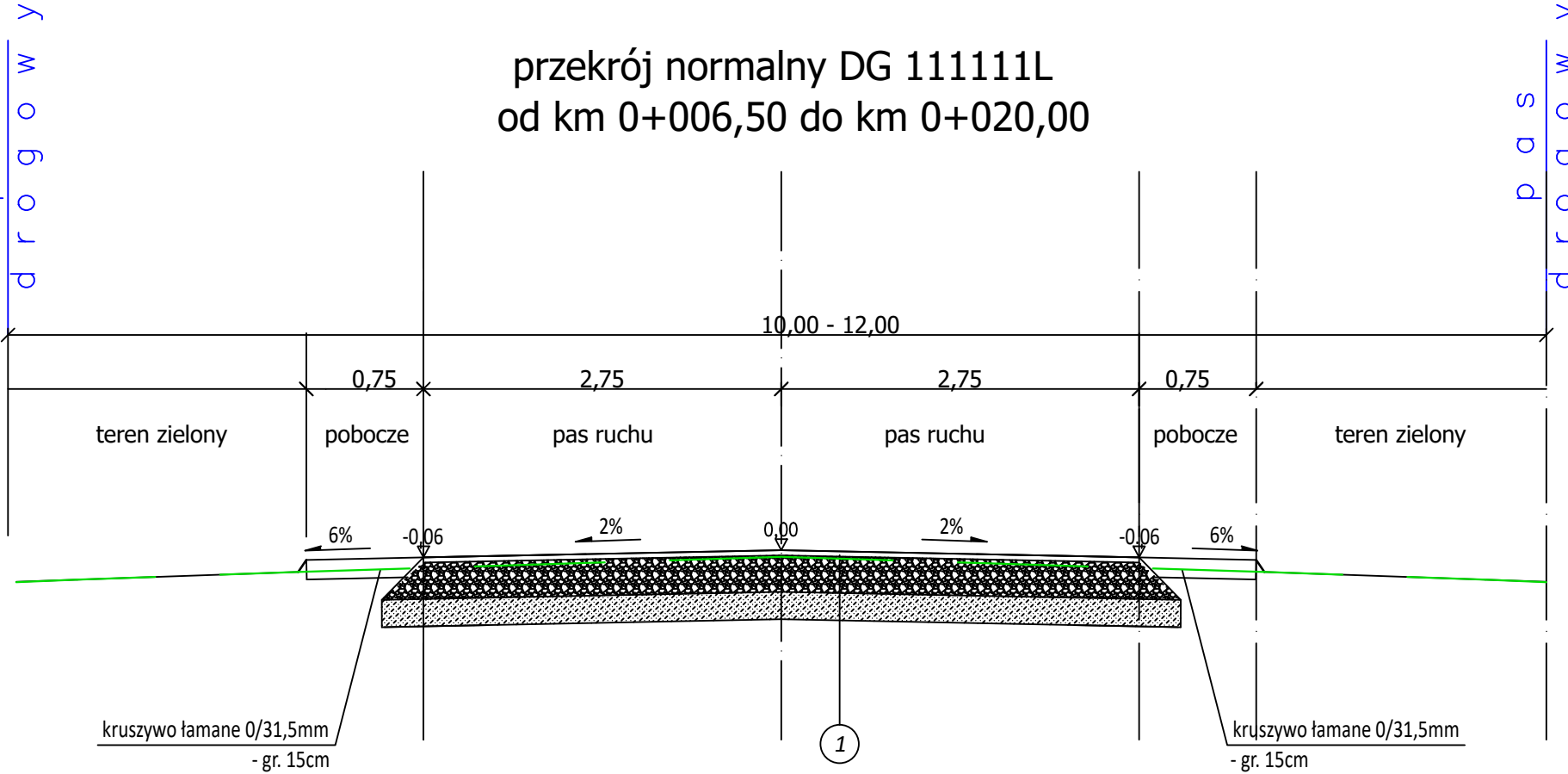
Proj. konstrukcja zjazdów do posesji

	3
w-wa ścieralna z AC11S 50/70	4 cm
w-wa wiążąca z AC16W 50/70	5 cm
kruszywo niezwiązane C90/3 0/31,5	20 cm
podbudowa pomocnicza z kruszywa związanego spoiwem o C 5/6	20 cm
piasek stabilizowany mechanicznie istniejące podłoże gruntowe	10 cm

przekrój normalny DG 111111L od km 0+020,00 do km 0+708,50



przekrój normalny DG 111111L od km 0+006,50 do km 0+020,00



Tomasz Szokało, Staw Noakowski 84B, 22-413 Nielisz				
INWESTOR: Gmina Hrubieszów, ul.Bolesława Prusa 8, 22-500 Hrubieszów,				
TEMAT: „ Budowa drogi gminnej nr 111111L w miejscowości Maśtomęcz, Gmina Hrubieszów.”				
Przekroje charakterystyczne				
Funkcja	Imię i Nazwisko	Podpis	Numer uprawnień	SKALA 1:50
Projektant:	Tomasz Szokało		LUB/0132/PWOD/18	DATA V 2025
Sprawdzający:	Robert Gień		LUB/0267/PWBD/20	RYS. 3